

# VALLEANDONA 2019

## SABATO 14 settembre 2019

Statale ASTI-TORINO KM 4 da Casello Asti-Ovest Direzione TORINO

## X° CAMMINATA NEL PARCO

RITROVO PODISTICO NON COMPETITIVO

**SPETTACOLARE PERCORSO NATURALE SUI CONFINI DEL PARCO KM 10**  
in gran parte lungo il percorso permanente palinato "ROSSO VERDE"

- Ritrovo: Ore 17.00 ritrovo in Piazza della Croce
- Partenza : Ore 18.00
- Iscrizione: 7 euro SUL POSTO IL GIORNO DELLA GARA  
**RICCO PACCÒ GARA ENOGASTRONOMICO A TUTTI GLI ISCRITTI**
- Premi ai tre gruppi / società più numerose (minimo 15 iscritti)
- Ulteriori riconoscimenti individuali saranno comunicati alla partenza

**PER CHI VUOLE "PRENDERSELA COMODA"**

AREE DI SOSTA CON PANCHINE LUNGO IL PERCORSO E POSSIBILITÀ DI PERCORSO RIDOTTO (KM 7,5)  
AL TERMINE RISTORO OFFERTO A TUTTI I PARTECIPANTI (ACQUA – THÈ) - A SEGUIRE

## **A SEGUIRE PIZZA CON LA PRO LOCO**

ANTIPASTI – PIZZE - DESSERT - VINI – (GRADITA PRENOTAZIONE)

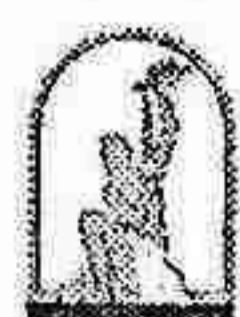
**SI MANGIA SI BEVE SI FA FESTA TUTTI INSIEME**

PRENOTAZIONI/INFORMAZIONI E-mail: [claudio.chiusano@crasti.it](mailto:claudio.chiusano@crasti.it) oppure Chiusano Claudio 347 9397303

Con l'iscrizione ogni partecipante dichiara la propria idoneità fisica alla pratica podistica : l'organizzazione declina ogni responsabilità per qualsiasi danno incidente o altro che possa accadere ai partecipanti prima durante e dopo lo svolgimento della manifestazione in programma.


- Partenza da Piazza della Croce in senso inverso rispetto al percorso della gara estiva per circa 1km;
- alla prima confluenza, a DX salire verso cima prima collina mantenendo la asphaltata a DX; scendere e a confluenza su comunale, a SX
- dopo 200 m sulla comunale asphaltata si arriva a ampio piazzale, da cui a DX si sale verso la seconda collina;
- in cima a collina si va a SX, si passa dietro cascate; tenere dorsale per un paio di km sino a confluenza con asphaltata (Bricco Carlevaro)
- a Bricco Carlevaro tenere la SX per circa 200 m e proseguire sullo sterrato sulla dorsale collinare per un altro paio di km.
- alla successiva confluenza con strada asphaltata (sopra villaggio golf) girare SX, verso fondovalle
- al fondo valle girare a SX sulla strada di ghiaia e tirare dritto per due km circa nel fondo valle direzione sud .
- Alla confluenza con la comunale girare a SX e si finisce dritti all'arrivo in piazza a Valleandona.

In sintesi: giunti sulla seconda collina si fa un circuito verso SX mentre la gara estiva è invece un circuito verso DX

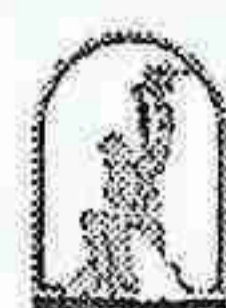


Produttori di  
GOVONE

VINI TIPICI DI LANGA E ROERO  
TEL. 0173 58120 [www.produttorigovone.com](http://www.produttorigovone.com)



Parco  
Paleontologico  
Astigiano



Produttori di  
GOVONE

VINI TIPICI DI LANGA E ROERO  
TEL. 0173 58120 [www.produttorigovone.com](http://www.produttorigovone.com)